



EVOLUÇÃO DEMOGRÁFICA - DESAFIOS

01 outubro, 2024

Mafalda Sofia Roriz de Oliveira
Diretora de Departamento de
Desenvolvimento Social, Desporto e
Juventude



Indicadores



00 Enquadramento Geográfico

01 População

02 Economia

03 Posicionamento Financeiro

04 Mobilidade e Transportes

05 Educação

06 Desporto

07 Ambiente

08 População Estrangeira com estatuto legal de residente - 2012 e 2023 (N.º):

- Portugal
- AMP
- Maia

09 Distinções Municipais


10 Projetos Smart Cities

11 Desafios da Evolução Demográfica


Fontes de Pesquisa



- Município da Maia
- INE/ PORDATA/ IEFP/ PSP/ GNR / SNS
- REOT - Relatório sobre o Estado do Ordenamento do Território Maia
- Carta Social/ ECO XXI/ APA - Agência Portuguesa do Ambiente
- Anuário Financeiro dos Municípios Portugueses (Ordem dos Contabilistas Certificados)
- Direção-Geral de Estatísticas da Educação e Ciência (DGEEC)
- Carta Administrativa Oficial de Portugal (CAOP)



00 Enquadramento Geográfico



A **Maia** situa-se:

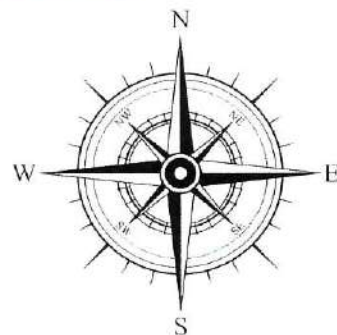
- Norte de Portugal
- **Região** - Porto
- **Distrito** - Porto
- O concelho da Maia recebeu **carta de foral** em 1519

00 Enquadramento Geográfico

- Superfície total – **83 Km2**
- **10 freguesias**
- **142 594 Habitantes**
- Cidade Sede: Cidade da Maia

O concelho da Maia beneficia de uma localização de excelência no seio da **Área Metropolitana do Porto (AMP)**, tendo como concelhos vizinhos:

- **Trofa** – a Norte
- **Santo Tirso** – a Nordeste
- **Valongo** – a Leste
- **Gondomar** - a Sudeste
- **Porto** – a Sul
- **Matosinhos** – a Sudoeste
- **Vila do Conde** – a Noroeste



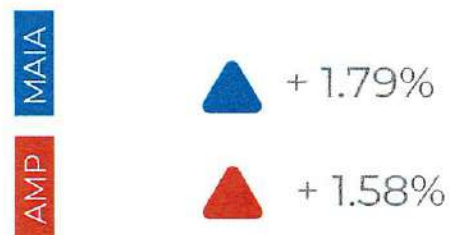
01 População



População Residente (total)

	2021	2022	2023
Maia	137 595	140 041	142 594
AMP	1 755 844	1 774 104	1 802 664

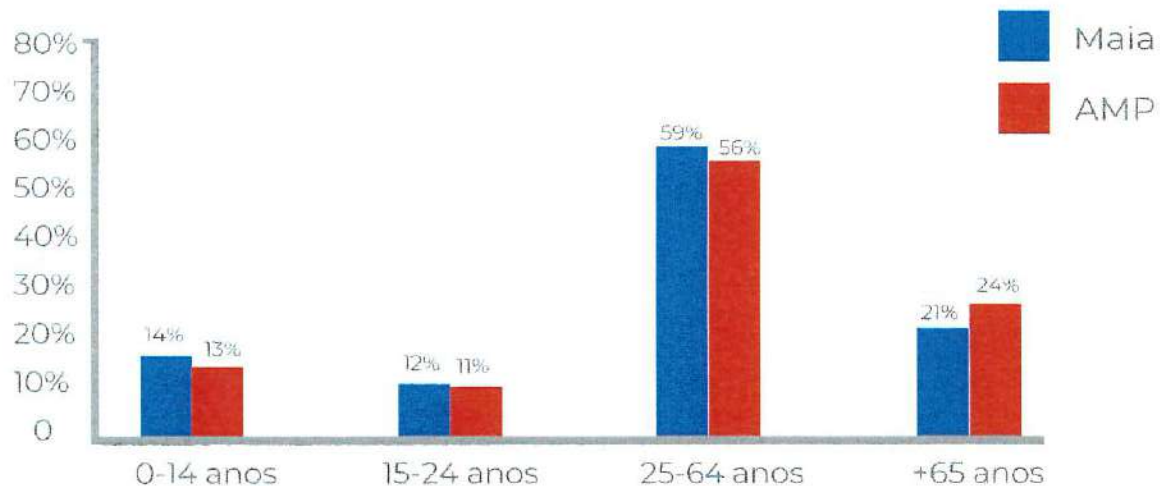
Taxa de **Crescimento** Populacional 2022-2023



01 População



Distribuição da população por **grupo etário 2023** | %



- 2023 - O peso das pessoas com **+ 65 anos** era no Concelho da Maia de **21%**, **valor inferior** ao da **AMP**.



- Nos outros grupos etários a **Maia** apresenta um **valor superior** ao da **AMP**.

01 População



Dinâmica Populacional na AMP

N.º de Municípios	Municípios AMP	2001	2011	2021	Diferença entre 2021 e 2001 (%)	Posição na AMP
1	Arouca	24 187	22 253	21 040	- 13,01	17
2	Espinho	32 738	31 914	31 440	- 3,96	13
3	Gondomar	158 964	168 133	165 675	4,22	9
4	Maia	116 658	135 742	137 595	17,95	1
5	Matosinhos	161 494	176 026	174 644	8,14	6
6	Oliveira de Azeméis	68 288	68 456	66 617	- 2,45	12
7	Paredes	82 111	86 615	84 972	3,48	10
8	Porto	263 013	235 882	236 003	- 10,27	15
9	Póvoa de Varzim	60 999	63 625	65 111	6,74	7
10	Santa Maria da Feira	133 458	139 185	137 368	2,93	11
11	Santo Tiroso	70 603	71 460	67 663	- 4,16	14
12	São João da Madeira	20 101	21 860	22 789	13,37	4
13	Trofa	36 725	39 037	39 002	6,20	8
14	Vale de Cambra	23 791	22 752	21 289	- 10,52	16
15	Valongo	83 315	94 114	96 649	16,00	2
16	Vila do Conde	71 741	79 893	82 081	14,41	3
17	Vila Nova de Gaia	278 396	303 457	305 906	9,88	5

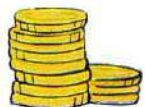
02 Economia



10 Municípios **Mais Exportadores** - 2023

Ranking	Município	Valor das Exportações (em	
1º	Lisboa	8 398	2.º Lugar AMP
2º	Palmela	3 754	
3º	Vila Nova de Famalicão	2 766	4.º Lugar Norte
4º	Oeiras	2 100	
5º	Setúbal	1 935	8.º Lugar Nacional
6º	Braga	1 904	
7º	Vila Nova de Gaia	1 848	
8º	Maia	1 815	
9º	Sintra	1 810	
10º	Sta Mª da Feira	1 545	

02 Economia



10 Municípios com mais **poder de compra** da **AMP** - 2021

Ranking	Município	Indicador per Capita (IpC)	
1.º	Porto	147,63	
2.º	Matosinhos	118,06	
3.º	S. J. Madeira	116,73	
4.º	Maia	108,68	108,68 Maia
5.º	Vila Nova de Gaia	100,98	103,27 AMP
6.º	Espinho	95,89	
7.º	Póvoa de Varzim	94,48	
8.º	Vila do Conde	93,59	
9.º	Trofa	93,07	
10.º	Valongo	92,74	100,63 Portugal Continental



Empresas constituídas

2022	2023
552	672

O **dinamismo económico** reflete-se também na **taxa de crescimento** das empresas constituídas, sendo um fator importante para a **atração de investimentos e oportunidades de emprego**.

Taxa de Crescimento

22%

03 Posicionamento Financeiro



Ranking Global dos **municípios** de **grande dimensão**

Município	Posição 2022	Posição 2021	Variação
Sintra	1	1	=
Santa Maria da Feira	2	2	=
Amadora	3	8	↑
Maia	4	3	↓
Vila Franca de Xira	5	10	↑
Cascais	6	5	↓
Porto	7	4	↓
Leiria	8	7	↓
Almada	9	6	↓
Oeiras	10	12	↑

03 Posicionamento Financeiro



Ranking Global dos **municípios** do **Distrito do Porto** com melhor pontuação global

Município	Posição 2022	Posição 2021	Variação
Maia	1	1	=
Porto	2	2	=
Santo Tirso	3	3	=


04 Mobilidade e Transportes



Infraestruturas | 2023



Decisivos para a conectividade e desenvolvimento económico.



05 Educação



Número de **Estabelecimentos de Educação** 2023/24



05 Educação




Número de **Alunos** nos **Estabelecimentos de Educação** 2023/24



05 Educação



Taxa de sobrevivência 2023/24



% de alunos a completar
o **ensino primário**



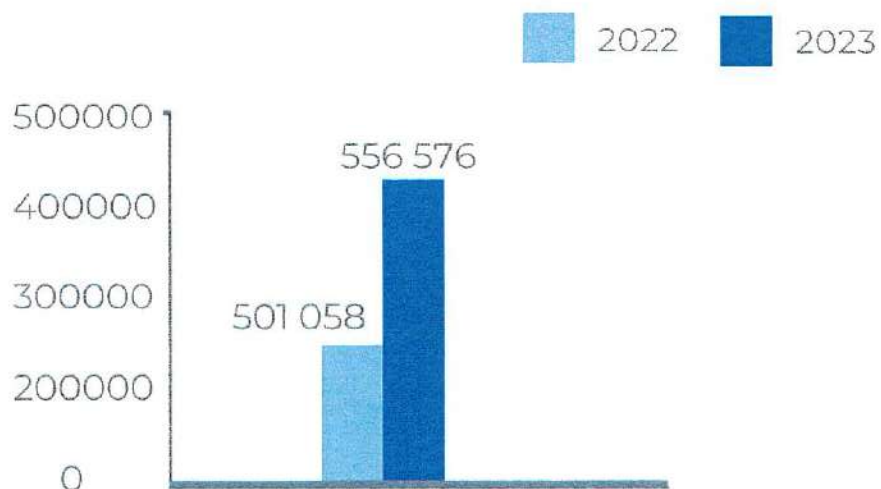
% de alunos a completar
o **ensino secundário**

A taxa de sobrevivência é elevada, com a maioria dos alunos a concluir o ensino primário e secundário, o que reflete **o empenho nas políticas educativas municipais.**

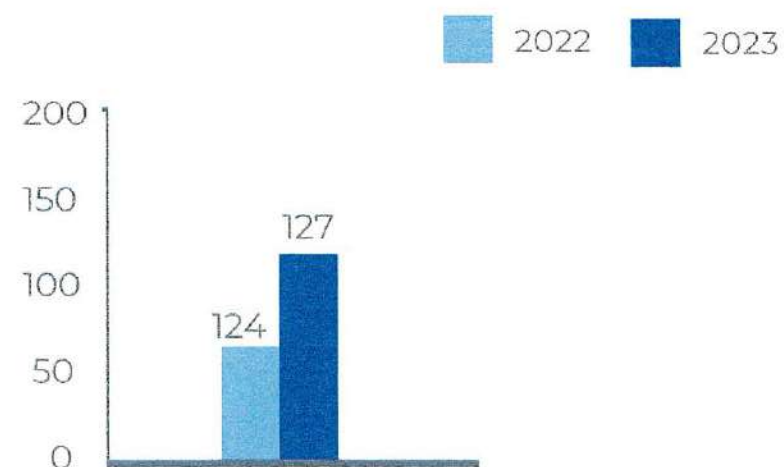
06 Desporto



N.º de Praticantes nas Instalações Desportivas Municipais



N.º de Eventos Desportivos



O município da Maia promove fortemente a prática desportiva, com diversas instalações e eventos desportivos de relevo. O n.º de praticantes nas instalações desportivas municipais tem vindo a crescer, o que contribui para estilos de vida mais saudáveis entre os munícipes.

07 Ambiente



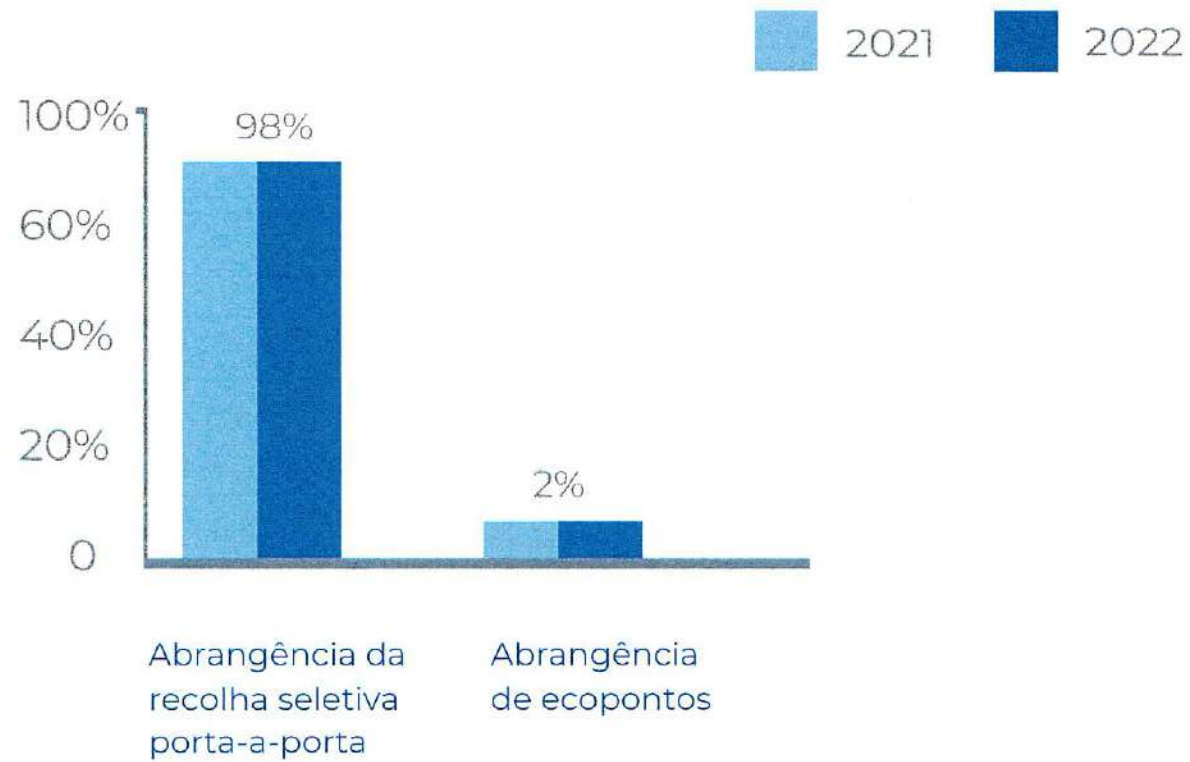
	2020	2021
Percentagem de Área do Concelho Coberta por Floresta	19,60%	19,60%
Áreas Verdes Públicas (m2)	1 637 294	1 640 219
Capitação de espaços verdes (m2/hab)	11,78	12,15
N.º de Parques Infantis	77	80
N.º de Ginásios ao Ar Livre	24	24
N.º de Equipamentos de Educação Ambiental	2	2

- No concelho da Maia a **percentagem de área coberta por floresta** é de praticamente **20%**.
- Tem vindo a **umentar as áreas verdes publicas** e conseqüentemente a **capitação** de **espaços verdes** por habitantes.
- O concelho dispõe de **80 parques infantis** e **24 ginásios ao ar livre**.

07 Ambiente



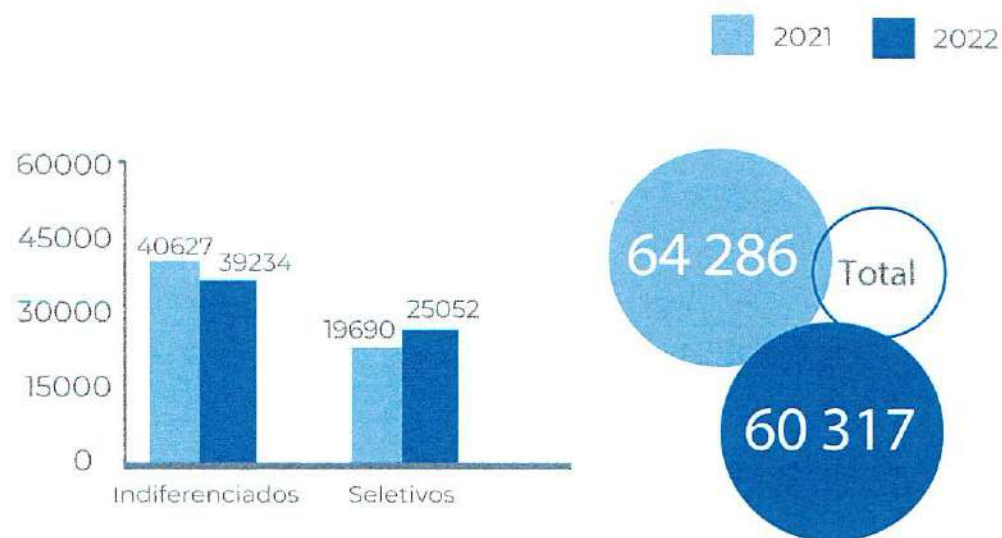
Recolha Seletiva de Resíduos (% da População)



07 Ambiente



Produção de Resíduos (toneladas)



A produção de resíduos sólidos urbanos **indiferenciados**, tem vindo a **diminuir** uma vez que, se verifica um **aumento** da produção de resíduos sólidos **seletivos**.

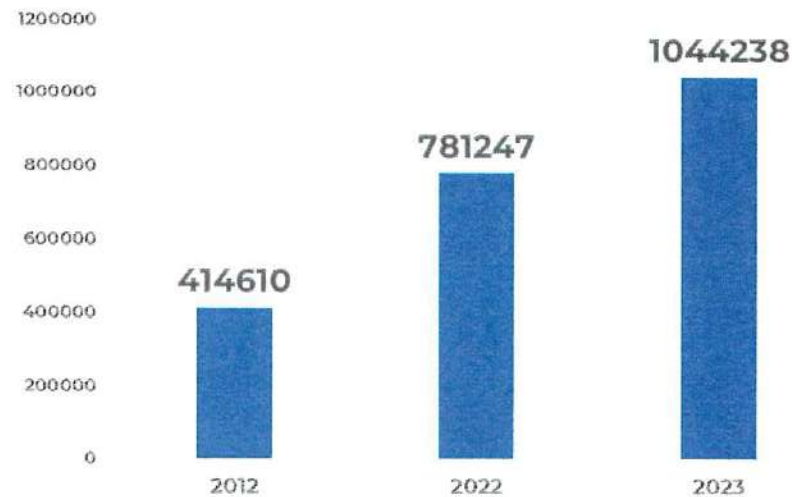
- A Maia tem feito progressos significativos na gestão ambiental, destacando-se na **recolha seletiva** de resíduos e na implementação de **sistemas de reciclagem** porta a porta e **ecopontos**.
- A sustentabilidade ambiental é uma prioridade para o concelho.

08



População Estrangeira com estatuto legal de residente - 2012 e 2023 (N.º): • Portugal

População Estrangeira com Estatuto Legal de Residente em **Portugal** - 2012 e 2023 (N.º)



- Em 2023, a nível nacional observou-se um acréscimo da população estrangeira residente de **33,6%** face ao **2022**, perfazendo um total de 1 044 238 cidadãos estrangeiros titulares de autorização de residência.
- A **taxa de crescimento** deste indicador foi de **151,86%**, entre **2012 e 2023**.

08



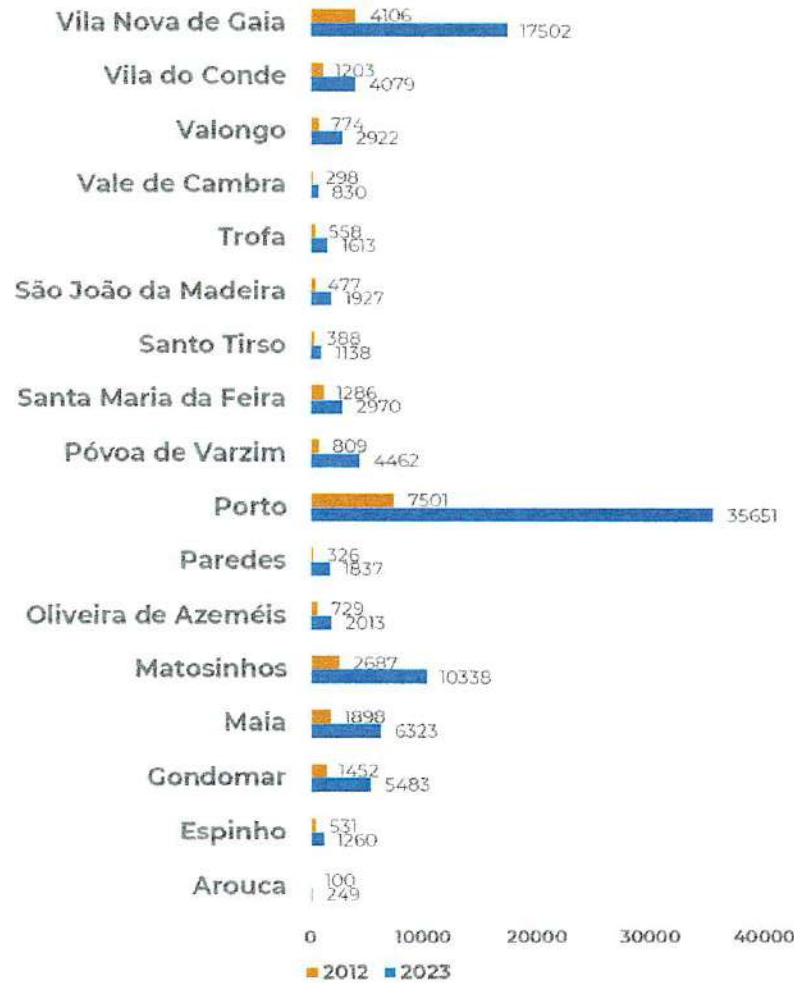
População Estrangeira com estatuto legal de residente - 2012 e 2023 (N.º):

• AMP

População Estrangeira com Estatuto Legal de Residente na **AMP** - 2012 e 2023 (N.º)



area metropolitana do porto




08



População Estrangeira com estatuto legal de residente:

• AMP (2014 - 2023)

	 Área Metropolitana do Porto	Variação da População Estrangeira (2014 a 2023)	Proporção da população estrangeira no total da população residente	
	Arouca	149%	1,19%	
	Espinho	137%	3,88%	
	Gondomar	277%	3,25%	
9.º	Maia	233%	4,43%	
	Matosinhos	284%	5,75%	4.º
	Oliveira de Azeméis	176%	2,99%	
1.º	Paredes	463%	2,13%	
3.º	Porto	375%	14,33%	1.º
2.º	Póvoa de Varzim	451%	6,60%	3.º
	Santa Maria da Feira	130%	2,12%	
	Santo Tirso	193%	1,67%	
5.º	São João da Madeira	303%	8,70%	2.º
	Trofa	189%	4,03%	7.º
	Vale de Cambra	178%	3,90%	
	Valongo	277%	2,91%	
	Vila do Conde	239%	4,80%	6.º
4.º	Vila Nova de Gaia	326%	5,62%	5.º

08

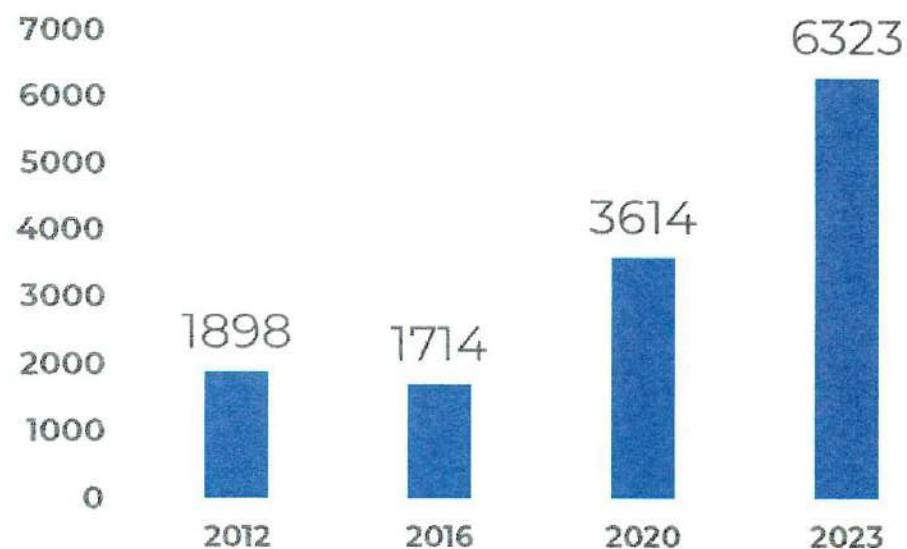


População Estrangeira com estatuto legal de residente - 2012 e 2023 (N.º):

• Maia

População Estrangeira com Estatuto Legal de Residente na **Maia**, entre 2012 e 2023 (N.º)

MAIA



MAIA

08 População Estrangeira com estatuto legal de residente:

• Maia

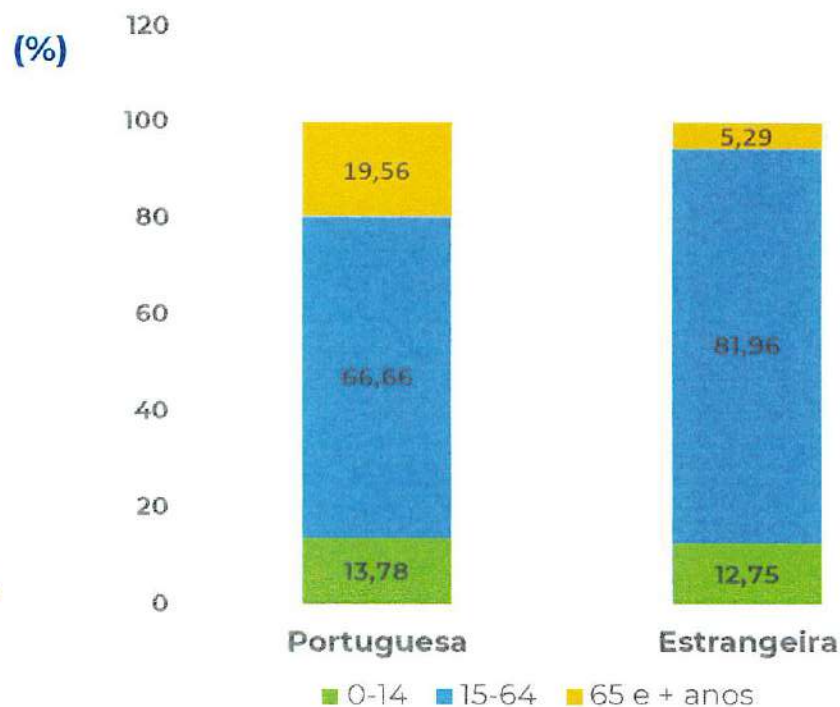


- População de nacionalidade estrangeira - perfil etário mais jovem face à população portuguesa
 - **maior** proporção de pessoas em **idade ativa** – 15-64 anos e
 - **menor** proporção de adultos de **idades mais avançadas** – 65 ou mais anos.



- Os dados dos Censos de 2021 apontam uma ligeira **predominância feminina** - **52,53%**

Perfil etário da População com nacionalidade estrangeira e portuguesa a residir na Maia, **2021**(%)



08 População Estrangeira com estatuto legal de residente:

• Maia



Principais nacionalidades da população estrangeira a residir - 2023



BRASILEIRA
• 3 914
• 61,90%



ANGOLANA
• 287
• 4,5%



CABO VERDIANA
• 244
• 3,85%



UCRANIANA
• 186
• 2,9%

09 Distinções Municipais



Certificação Integral ISO 9001



Certificação ISO 14001 no Departamento de Sustentabilidade Territorial



Premio ECO XXI



Programa Eco Escolas

SEMANA EUROPEIA
DA MOBILIDADE

Participação na Semana Europeia da Mobilidade



Membro da Rede Global das Cidades Amigas das Pessoas Idosas (Organização Mundial de Saúde)



Pacto de Autarcas para o Clima e Energia

Signatário do Pacto de Autarcas para o Clima e Energia



Selos de qualidade exemplar da água para consumo humano



Making Cities Resilient

Certificate of Commitment to Disaster Resilience



Selo de Municipio Amigo da Juventude



Associação Internacional das Cidades Educadoras



Concurso Nacional "Direitos da Criança em Cidadania e Igualdade"

Escala 1

1.º Premio - Trabalho n.º 9, com um total de 286 pontos, realizado pelo alunos do 4.º A, da EB1 de Crestins do Agrupamento de Escolas Dr. Vieira de Carvalho, na Maia, orientados pela professora Mariana da Conceição da Costa Mendes.


2.º Premio - Trabalho n.º 11, com um total de 240 pontos, realizado pelo alunos do 1.º D, da Escola Básica de 1.º CEB (I) de Escolas do Agrupamento de Escolas de Pedrouços, na Maia, orientados pela professora Joana Rita Rosendo Dias Moreira.



Intervenção Social Senior

2.º Premio no Programa de Reconhecimento de Intervenção Social Sênior 2022

10 Projetos Smart Cities



BaZe - Balanço Zero (Living Lab Maia)



SPARCS - Sustainable energy Positive & zero cARbon Communities



OMEGA-X - Orchestrating an interoperable sovereign federated Multi-vector Energy data space built on open standards and ready for GAia-X



EHHUR - Eyes, Hearts, Hands, Urban Revolution

11 Desafios da Evolução Demográfica




11 Desafios da Evolução Demográfica



- Dificuldades de acesso à legalização, quer provocadas pelo excesso de burocracia, quer pelo aumento exponencial de pedidos.

◦ N.º elevado de pessoas que se encontram a residir no País numa situação ilegal e irregular; →

- Dificuldades linguísticas, constituem barreiras sociais, culturais, de acesso ao trabalho, à educação, à saúde, ao arrendamento, etc.
-




11 Desafios da Evolução Demográfica

PLANO ESTRATÉGICO MAIA 2028



MAIA 2028



Criar condições para a adoção de **estilos de vida saudáveis**.

OBJETIVO



Preservar a natureza e utilizar de forma inteligente os **recursos naturais e energéticos**.

OBJETIVO


Atrair investimento gerador de riqueza e de **oportunidades de trabalho**.

OBJETIVO



Promover a integração e interação social na construção de uma **comunidade coesa e sustentável**.

OBJETIVO



Muito obrigada!



M1111